

# Fietsroute

## De route

Uw route voert u vooral over oude veendijken, monumenten op zichzelf. Het land ligt zo'n drie meter lager (ca. 4,5 m. onder NAP). U fietst langs kenmerkend erfgoed, zoals boerderijen, molens, kerken en ook een watertoren en een hefbrug.

## Lengte

Totale lengte is circa 26 kilometer.

## Verkortingsmogelijkheden

Optie 1: Direct uit Benthuizen linksaf via Willem Diephoutpad en Agterofse pad (vanaf najaar 2015).

Optie 2: Bij **D** richting Benthuizen, eerste weg rechtsaf naar **K** Hazerswoude.

## Startpunt suggesties

- A** Benthuizen, De Tas, Sportlaan.
- 5** Boskoop, Station, Floragebouw.
- 10** Hazerswoude, Nederlands Hervormde Kerk.

## Aanwijzingen bij route

- A** Start bij De Tas, Sportlaan, Benthuizen, rechtsaf; steek bij bushalte Omléidingsweg over, eerste driesprong links
- B** Oostkade, linksaf
- C** Brug op, volg knooppunt 52, later voor monument **1** rechtsaf, 250 meter richting Moerkapelle en terug naar hoofdroute
- D** Richting Boskoop
- E** Bij knooppunt 11 oversteken; we zijn direct bij de watertoren
- F** Linksaf naar Rosarium en Floragebouw; terug naar de hoofdroute
- G** Brug over naar monumenten **7** en **8**; terug over brug en direct na de kerk rechtsaf
- H** Na Colijnstraat Badhuisweg op; langs de Gouwe; over Otwateringbrug linksaf, Otweg
- I** Paddegat, rechtsaf
- J** Bij knooppunt 25 rechtsaf
- K** Voorweg rechtdoor, volg knooppunt 27
- L** Na huisnummer 40 linksaf
- M** Doorrijden tot monument **18**; terugkeren en Albert Schweitzerlaan rechtsaf.

## Informatie

### Het Bentwoud

Het Bentwoud kent een lange geschiedenis. Begonnen als 'waddenzee' verveende het later. Door turfwinning ontstond de grote Noordplas, die in 1765 is drooggemalen. Een groot deel is nog steeds landbouwgrond. Het Bentwoud wordt nu natuur- en recreatiegebied.

### Vereniging Vrienden van het Bentwoud

De Vereniging Vrienden van het Bentwoud is een groep enthousiaste en betrokken mensen, afkomstig uit Boskoop, Waddinxveen, Zoetermeer, Hazerswoude en Benthuizen. We willen de ontwikkeling, het gebruik en het welzijn van het Bentwoud bevorderen. Dat doen we door adviezen te geven aan de overheid en door als vrijwilliger te helpen bij het beheer en bij rondleidingen.

### Voorbeelden van onze initiatieven

- een plan voor paden
- behoud bomensingel langs de N209
- voetgangersbrug over de N209
- snertwandeling, sprookjestocht voor kleine kinderen.

### Meer informatie en lidmaatschap

[www.bentwoud.info](http://www.bentwoud.info)

### Mogelijk gemaakt door:

Een financiële bijdrage van de gemeente Alphen aan den Rijn in het kader van Monumentendag 2015

### Vormgeving:

Studio Buzzer

### Drukwerk:

Reclameland

september 2015

Alphen aan den Rijn



vrienden van het  
**Bentwoud**

# Monumenten rond het Bentwoud



Fietsroute langs  
de monumenten  
rond het Bentwoud.



**18**  
**Hervormde Kerk en Toren**  
 Bakstenen zaalkerk uit 1796, toren van 1640  
 Benthuizen, Dorpsstraat 48



**17**  
**Molen De Haas**  
 Ronde bakstenen korenmolen, 1780  
 Benthuizen, Dorpsstraat 139




**16**  
**Boerderij**  
 Uit 1842  
 Benthuizen, Heerewegh 34



**15**  
**Hoeve met ingezwenkte gevel**  
 Ca. 1860  
 Hazerswoude Dorp, Westeinde 18



**14**  
**Korenmolen Nieuw Leven**  
 Wip-stellingmolen, 1815/1816  
 Hazerswoude Dorp, Dorpsstraat 230



**13**  
**Gereformeerde Kerk Hazerswoude**  
 Vanwege het orgel van J.P. Künckel uit 1811  
 Hazerswoude Dorp, Dorpsstraat 183 c



**12**  
**Herenhuis**  
 Uit 1850  
 Hazerswoude Dorp, Dorpsstraat 74



**11**  
**Pandje met rieten zadeldak**  
 17e eeuw  
 Hazerswoude Dorp, Dorpsstraat 66



**10**  
**Nederlands Hervormde Kerk**  
 Eenvoudige zaalkerk uit 1646  
 Hazerswoude Dorp, Dorpsstraat 64



Meer informatie over de monumenten: [www.rijksmonumenten.nl](http://www.rijksmonumenten.nl)



**1**  
**Boerderij Stolpenburg**  
 Van het Noord-Hollandse stulp-type, 18e eeuw  
 Moerkapelle, Herenweg 54




**2**  
**Watertoren**  
 Geïnspireerd door Art Nouveau, 1908  
 Boskoop, Zijde 442




**3**  
**Tentoonstellingsgebouw Flora**  
 Nieuwe Zakelijkheid, 1932  
 Boskoop, Parklaan 4



**4**  
**Gemeentehuis**  
 Verwant aan de Amsterdamse School, 1929  
 Boskoop, Raadhuisplein 1



**5**  
**Hervormde Kerk**  
 Vanwege het orgel uit 1897  
 Boskoop, Kerkplein 1



**6**  
**Boskoopse hefbrug**  
 Geklonken stalen hefbrug uit 1935-1936  
 Boskoop, Reyerskoop/Zijde 0



**7/8**  
**Winkels met bovenwoning**  
 Art Nouveau, 1908  
 Boskoop, Gouwestraat 8 en 10



**9**  
**Modelhoeve: wagenschuur**  
 Pand uit 1883, monument vanwege de wagenschuur  
 Hazerswoude Dorp, Voorweg 73

